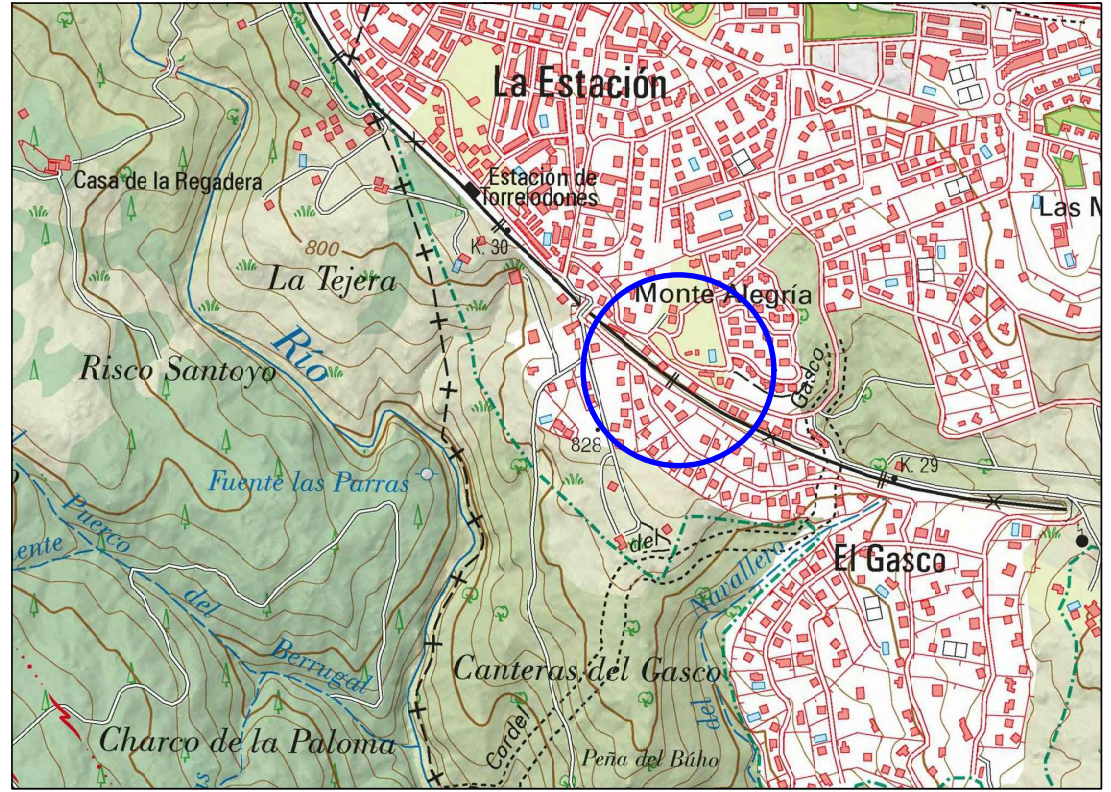
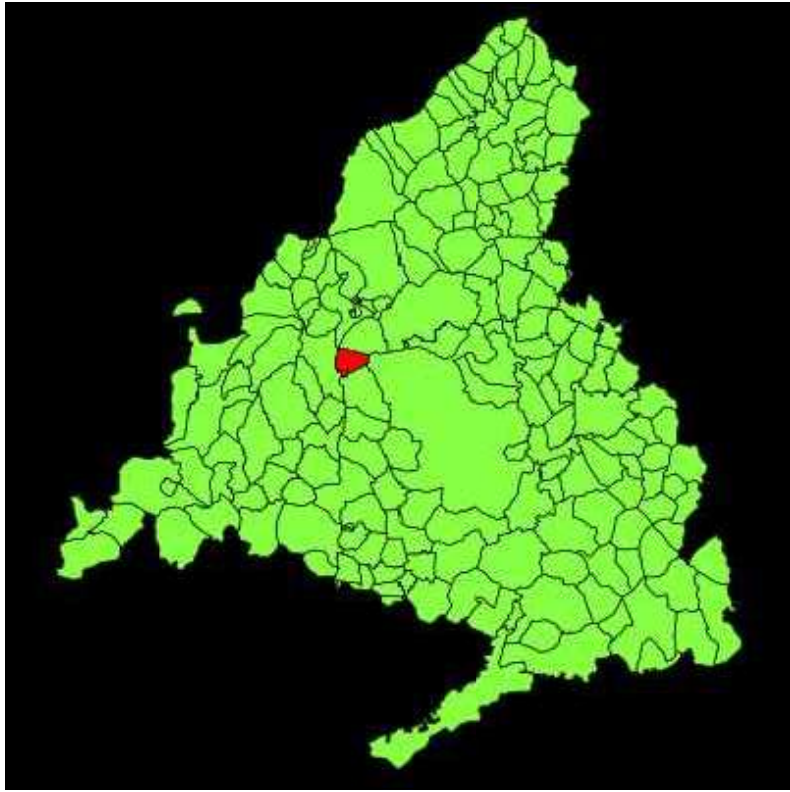

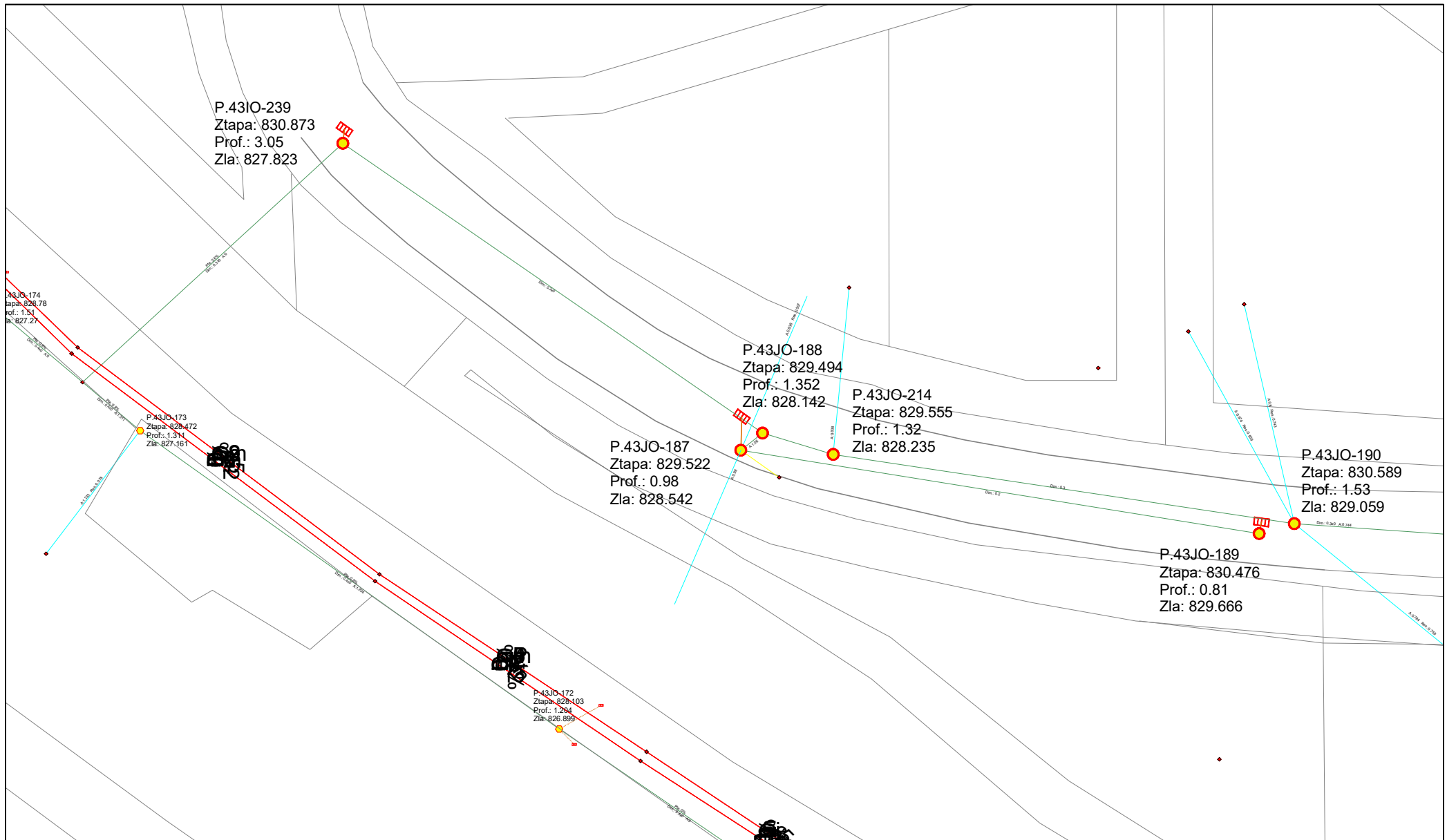


## II.- PLANOS

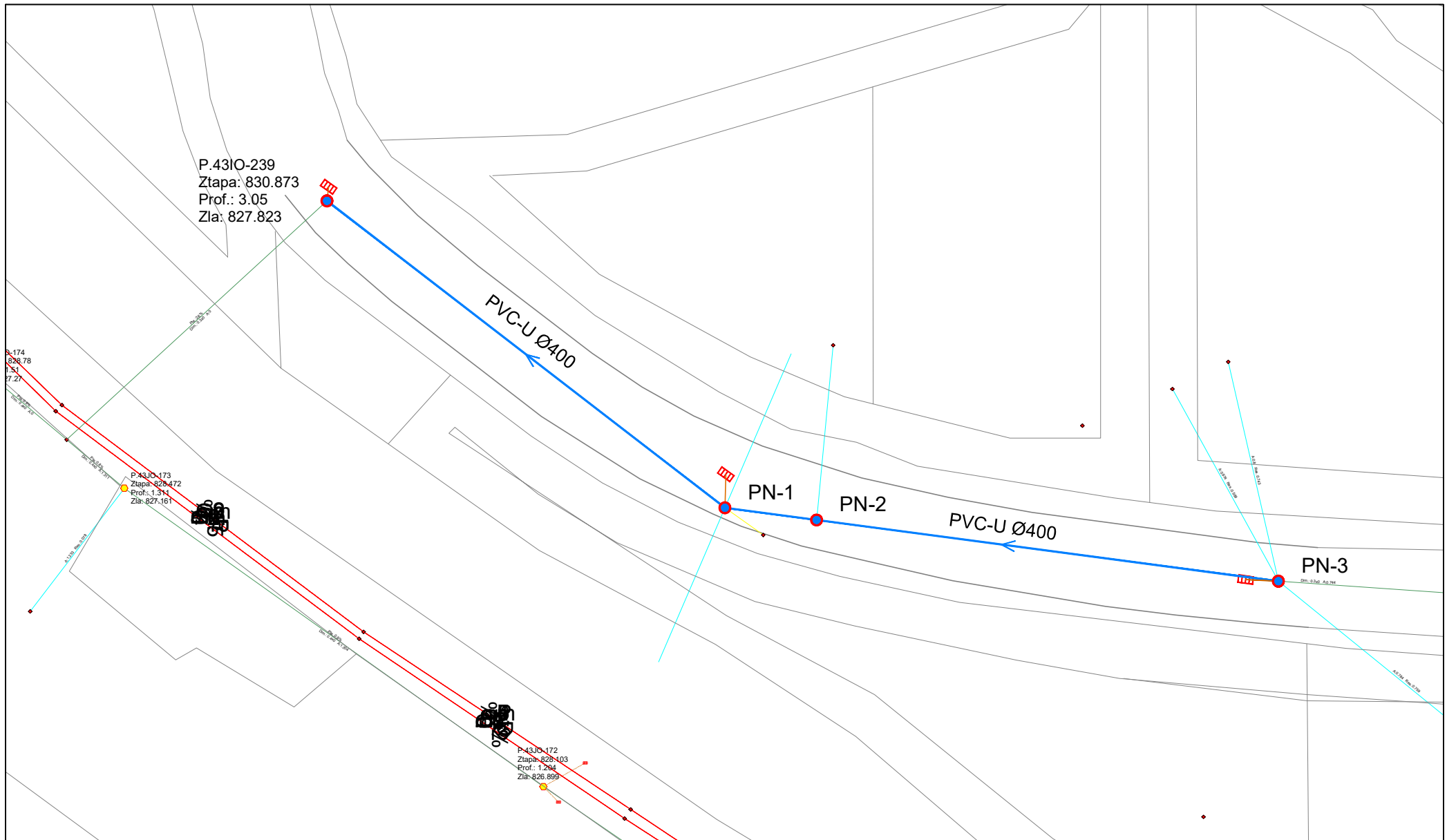


		ÁREA DE CONSERVACIÓN SISTEMA VALMAYOR-MAJADAHONDA		
TÍTULO DEL PROYECTO:		ACTUACIÓN CALLE HERRÉN DEL MELONAR TORRELDONES (MADRID)		
TÍTULO DEL PLANO:		SITUACION		
FECHA:	FEBRERO 2025	ESCALA:	S/E	Nº DE PLANO
Nº de HOJA	DIRECTOR DEL PROYECTO	FE: ABAYID HERNANDEZ	1	



	COLECTOR EXISTENTE		ACOMETIDA PARTICULAR
	POZO EXISTENTE		ACOMETIDA SUMIDERO
	CONEXIÓN OCULTA		ARQUETA DE ARRANQUE
			SUMIDERO

		ÁREA DE CONSERVACIÓN SISTEMA VALMAYOR-MAJADAHONDA	
TÍTULO DEL PROYECTO:		ACTUACIÓN CALLE HERRÉN DEL MELONAR TORRELODONES (MADRID)	
TÍTULO DEL PLANO:		ESTADO INICIAL	
FECHA:	FEBRERO 2025	ESCALA:	1/250
Nº DE HOJA:	1 de 1	DIRECTOR DEL PROYECTO:	Fco. DAVID NERVÁS
			Nº DE PLANO: <b>1</b>



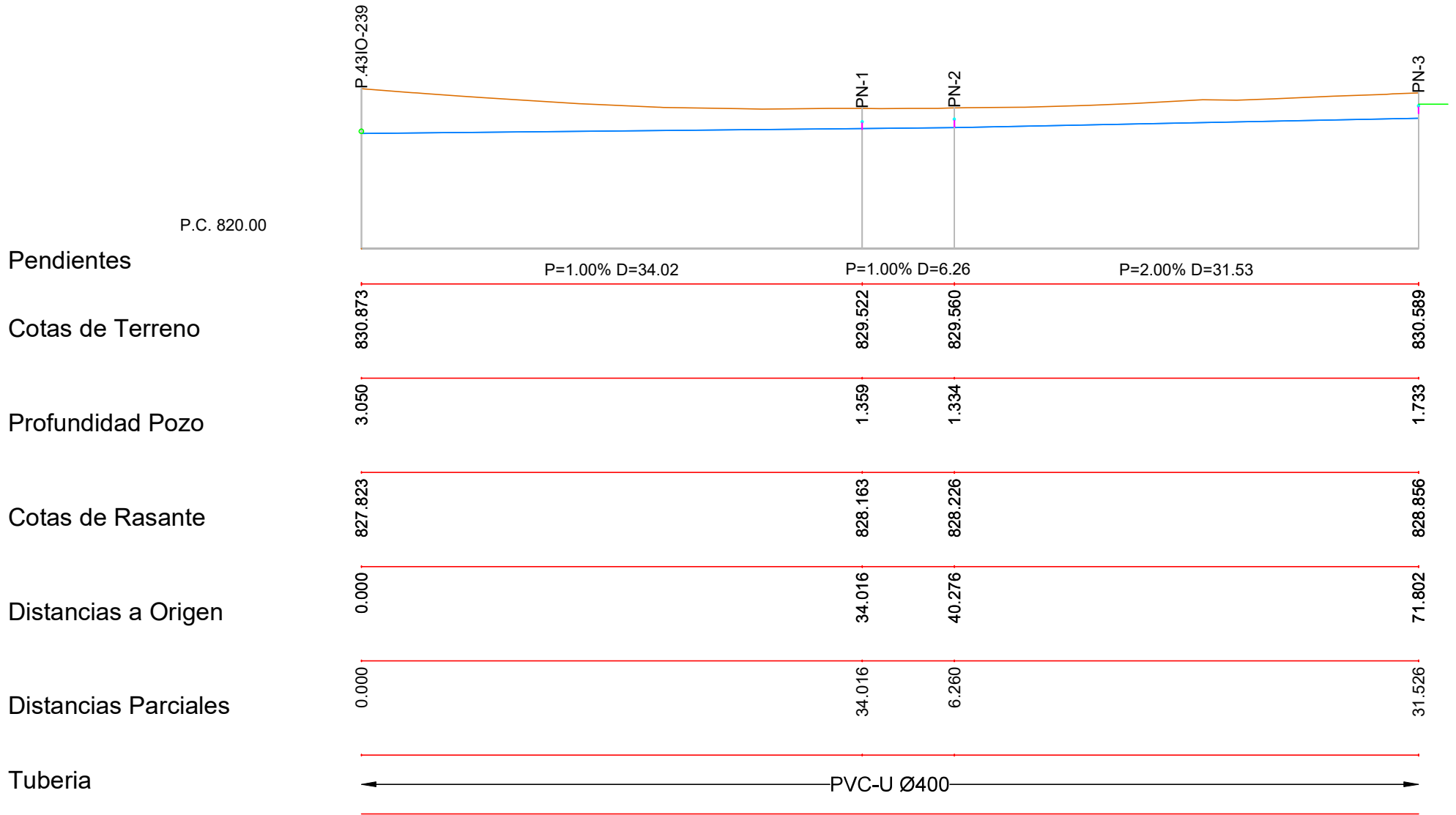
P-43IO-239  
 Ztapa: 830.873  
 Prof.: 3.05  
 Zia: 827.823


P-43JO-173  
 Ztapa: 828.472  
 Prof.: 1.311  
 Zia: 827.161

P-43JO-172  
 Ztapa: 828.403  
 Prof.: 1.264  
 Zia: 826.899

	COLECTOR NUEVO		ACOMETIDA PARTICULAR
	COLECTOR EXISTENTE		ACOMETIDA SUMIDERO
	POZO EXISTENTE		ARQUETA DE ARRANQUE
	POZO NUEVO		SUMIDERO
	CONEXIÓN OCULTA		

		ÁREA DE CONSERVACIÓN SISTEMA VALMAYOR-MAJADAHONDA	
TÍTULO DEL PROYECTO:		ACTUACIÓN CALLE HERRÉN DEL MELONAR TORRELODONES (MADRID)	
TÍTULO DEL PLANO:		PLANTA PROPUESTA	
FECHA:	FEBRERO 2025	ESCALA:	S/E
Nº DE HOJA:	1 de 1	DIRECTOR DEL PROYECTO:	Fto: DAVID NERVÁS
			Nº DE PLANO: <b>3</b>



		ÁREA DE CONSERVACIÓN SISTEMA VALMAYOR-MAJADAHONDA	
TÍTULO DEL PROYECTO:		ACTUACIÓN CALLE HERRÉN DEL MELONAR TORRELODONES (MADRID)	
TÍTULO DEL PLANO:		PERFIL PROPUESTA	
FECHA:	FEBRERO 2025	ESCALA:	S/E
Nº DE HOJA:	1 de 1	DIRECTOR DEL PROYECTO:	Nº DE PLANO:
		Fto: DAVID NERVÁS	4